







Carte de l'aléa Glissement de Terrain - Vallée de la Vesle - Tranche 1

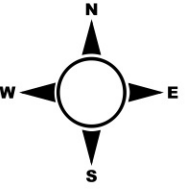

PRÉFET DE LA MARNE
 Liberté
 Égalité
 Fraternité

Conception : DDT51 / SPRNTR / PRNTLB / JA / mai 2022
 Données : BRGM

- | | |
|---|--|
|  Limites communales |  aléa moyen versant |
|  aléa faible versant |  aléa moyen plateau |
|  aléa faible plateau |  aléa fort |



Verzy
Planche 3/3



Echelle : 1:10 000