







Carte de l'aléa Glissement de Terrain - Vallée de la Vesle - Tranche 1



PRÉFET DE LA MARNE
*Liberté
 Egalité
 Fraternité*

-  Limites communales
-  aléa moyen versant
-  aléa faible versant
-  aléa moyen plateau
-  aléa fort
-  aléa faible plateau



Villers-Marmery

Planche 1/2



Echelle : 1:10 000

Conception : DDT51 / SPRNTR / PRNTLB / JA / nov 2021
 Données : BRGM